

INSTITUTO NACIONAL ELECTORAL
REGISTRO FEDERAL DE ELECTORES
COORDINACION DE OPERACION EN CAMPO
DIRECCION DE CARTOGRAFIA ELECTORAL

PLANO POR SECCION INDIVIDUAL

IDENTIFICACION GEOELECTORAL

| | |
|-------------------|----|
| ENTIDAD: COAHUILA | 05 |
|-------------------|----|

DISTRITO ELECTORAL FEDERAL / LOCAL: 08 / 12


MUNICIPIO / DT: RAMOS ARIZPE 027


SECCION: 0676 TIPO: RURAL


SIMBOLOGIA
CLAVES GEOELECTORALES


SECCION _____ 0000
 LOCALIDAD _____ (0000)
 MANZANA _____ 0000


LIMITES


INTERNACIONAL _____ 


ESTATAL _____ 

DISTRITO ELECTORAL FEDERAL _____ 

DISTRITO ELECTORAL LOCAL _____ 

MUNICIPAL / DT _____ 

SECCIONAL _____ 

MANZANA (LOCALIDAD URBANA, LOCALIDAD RURAL) _____ 

ABREVIATURA





DEMARCACION TERRITORIAL (CDMX) _____ DT

HIDROGRAFIA

LAGO, LAGUNA O PRESA _____

RIO, ARROYO O CANAL _____

VIAS DE COMUNICACION

| | |
|--------------------------|---|
| AUTOPISTA _____ | |
| PAVIMENTADA _____ |  |
| TERRACERIA _____ |  |
| BRECHA _____ |  |
| VEREDA _____ | |
| VIA DE FERROCARRIL _____ |  |

SERVICIOS

IGLESIA _____

ESCUELA _____

ASISTENCIA MEDICA _____

MERCADO _____

OFICINA MUNICIPAL / DT _____

ESTACION DEL METRO _____

PLAZA Y/O MONUMENTO _____

CEMENTERIO _____

PUENTE PEATONAL AEREO Y SUBTERRANEO _____

PUENTE VEHICULAR AEREO Y SUBTERRANEO _____

AREA VERDE, CAMELLON AREA VERDE / ADOQUIN _____

JUNTA LOCAL EJECUTIVA, DISTRITAL EJECUTIVA _____


LOCALIDAD

LOCALIDAD RURAL _____

CABECERA SECCIONAL _____

LOCALIDAD URBANA _____

LOCALIDAD RURAL CON AMANZANAMIENTO _____





















Escala Numérica: 1:120,051

Escala: 1 cm = 1,200.51 mts

PROYECCION CARTOGRAFICA: UTM - ZONA 14 DATUM: WGS84
FECHA DE ACTUALIZACION: 14-SEP-2023

FUENTE: RFE, DCE